



# *Югра:* ИЗ ГЛУБИНЫ ВЕКОВ

Ханты-Мансийскому автономному  
округу – Югре – 89 лет

Первое датированное упоминание Югры в русском летописании связано с сообщением новгородского боярина Гюряты Роговича о походе своего дружинника (отрока) в Печору к людям, которые дают дань Новгороду. Оттуда отрок пошел «в землю Югорскую. Югра же — это люди с языком непонятным, и соседствуют они с самоядью в северных странах». Жители Югры рассказали ему, что еще севернее, где высокие горы граничат с морем, живут заключенные в горы люди.

После первого упоминания Югра регулярно появляется на страницах русского летописания, не покидает орбиты русского мира, чтобы в дальнейшем стать частью государства Российского. Исходя из этого первое упоминание Югры в Повести временных лет можно принять в качестве точки отсчета неразрывности истории Югры и России, становления российской государственности по пути многонациональной евразийской державы.

## *20 – 10 тысяч лет назад*

### **Формирование «заповедника мамонтов» вблизи будущего Ханты-Мансийска**

Луговское местонахождение мамонтовой фауны (в 30 км от Ханты-Мансийска) изучается с 50-х годов XX века. Здесь найдены более 4,5 тысячи ископаемых останков позвоночных, большую часть которых составляют кости и зубы мамонтов. Возраст предметов определяется в 22–10 тысяч лет. Безусловной сенсацией является находка грудного позвонка самки мамонта, пробитого каменным наконечником стрелы. Общая площадь памятника природы составляет 161,2 гектара.

## 1096 год

### Первое упоминание о Югре в «Повести временных лет»

«Теперь же хочу поведать, о чем слышал четыре года назад и что рассказал мне Гюрята Рогович, новгородец, говоря так: «...И пришел отрок мой к ним, а оттуда пошел в землю Югорскую, Югра же — это люди, а язык их непонятен, и соседят они с самодья в северных странах. Югра же сказала отроку моему: «Дивное мы нашли чудо, о котором не слышали раньше, а началось это еще три года назад; есть горы, заходят они к заливу морскому, высота у них, как до неба, и в горах тех стоит клик великий и говор, и секут гору, стремясь высечься из нее; и в горе той просечено оконце малое, и оттуда говорят, но не понять языка их, но показывают на железо и машут руками, прося железа; и если кто даст им нож или секиру, они взамен дают меха. Путь же до тех гор непроходим из-за пропастей, снега и леса...»


*«Повесть временных лет»*



## 1193 год

### Формирование княжеств — первых государственных образований на Югорской земле

Впервые фраза «князь Югорский» упоминается в летописях в связи с событиями 1193 года, когда в Югру отправилась новгородская рать в количестве 300 человек во главе с воеводой Ядреем. Взяв один из городков, новгородцы подступили к другому, однако осада его затянулась на два месяца. Начались переговоры, по ходу которых югорчане накапливали силы.



## 1484 год

**Заключение мира между Москвой и югорскими князьями. Иван Третий провозглашает себя Великим князем Югорским, в дальнейшем — Великим князем Кондинским**

Летом 1484 года в Москву для заключения мирного договора прибыли представители остяцких и вогульских князей, которые «били челом о полоненных князех Молдане с товарищи, чтоб государь смиловался, отпустил бы их в свою землю. И князь великий пожаловал тех князей полоненных, отпустил их в свою землю», а они, в свою очередь, обещали московскому государю «правитися во всем» и выплачивать дань мехами. Зимой 1484 года казымские, кодские и обдорские князья торжественно поклялись «лиха не мыслити, ни силы не чинити никоторые над пермьскими людьми». С этого момента Иван III стал именоваться «государь всея Руси и великий князь Югорский».

## 1583 год

### Дружина Ермака достигает устья Иртыша

С 5 марта по 29 мая атаман Богдан Брязга с пятьюдесятью казаками повоевал «княжцов» до устья Иртыша, облагая покоренных князьков «государевым ясаком». Впоследствии на этом месте вырос Ханты-Мансийск. Летом 1583 года казаки атамана Ермака вошли на территорию Югры, покоряли татарские улусы по Иртышу и Оби, встречая везде упорное сопротивление, умножив таким образом число данников и расширив владения Московского государя вплоть до реки Сосьвы.

## 1585 год

### Основание Обского (Мансуровского) городка — первого русского поселения за Уралом

Обский городок был основан отрядом воеводы Ивана Мансурова в 1585 году. В Погодинском летописце о походе говорится следующее: «Когда [он] доплыл до Великой Оби, то была уже осень и реки начали покрываться льдом. Понимая, что наступает зима, приказал [он] на Оби, на стороне, что напротив иртышского устья, поставить крепость и зимовал здесь с отрядом. Зимней порой пришли к крепости многочисленные остяки и начали подступать к крепости со всех сторон, а воины из крепости не подпускали их, так и стояли, сражаясь, перед крепостью весь день... Назавтра же снова пришли остяки и принесли с собой идола своего... Вот его и поставили под деревом и начали кланяться ему, надеялись с его помощью захватить христиан и смерти предать. Но в то время, как они молились, выстрелили из крепости из пушки и то дерево, под которым был кумир, разбили на мелкие куски. И этого неверные очень испугались и от испуга ушли восвояси, а Иван Мансуров в той крепости жил долгое время, вплоть до весны».



## 1593 год

### Начало строительства града Березова

Летом 1593 года отряд князя Н.В. Траханиотова в составе 300 казаков и 150 наемных плотников срубил город и острог на левом берегу Сосьвы, впадающей в 20 верстах в Обь. «...Березовской город ставили того ж 101-го года воеводы Никифор Траханиотов, да князь Михайло Волхонской, да писмянной голова Иван Змеев. А ставлен с ними пришедшими ратными людми: и вятчаны, и пермичи, и вымичи, и усолцы. И воеводствовали в нем первые воеводы...». Березов был построен в виде четырехугольного рубленого города, к которому со стороны реки Вогулки был пристроен также четырехугольный, но меньший, острог. Тогда же в городе была заложена Троицкая церковь.

## 1594 год

### Основание Сургута — будущего экономического центра Югры

В феврале 1594 года царем Федором Иоанновичем был дан наказ воеводе Федору Барятинскому и письменному голове Владимиру Оничкову о строительстве «града Сургута»: «...а пришед князю Федору и Володимеру в Сургут, в котором месте пригоже, высмотря место крепкое, поставить город всеми ратными людьми и тутошными... да то место написать в росписи на чертеж начертить, и всякие крепости выписать, где станет город... чтоб царю все было ведомо...». И уже в конце лета на правом берегу Оби вырос деревянный рубленый город с двумя воротами, четырьмя глухими и одной проезжей башнями. Разместились в нем воеводский двор, пороховой погреб, тюрьма, государевы амбары, Троицкая церковь. Население составляло 155 служивых людей. К ведомству сургутских воевод принадлежали все остяцкие «городки и волости, которые пошли от Сургута вниз по Оби к устьям Иртыша и которые пошли вверх по Оби к Пегой Орде и выше».

## 1653 год

### Образование Кодского монастыря — первого центра православия в Югре

В 1656 году архиепископ Симеон Тобольский направил царю Алексею Михайловичу челобитную о постройке монастыря от остяков четырнадцати волостей Кодской земли (ныне Октябрьский район, Ханты-Мансийский автономный округ — Югра). На эту челобитную последовала царская грамота: «В том Кодском городке монастырю и старцам, дьячку и пономарю быть...». Так был основан Кондинский (Кодский) монастырь. В 1679 году ему была отведена земля вокруг монастыря «на все четыре стороны по три версты»; к нему отошли два острова и луг за Обью. С 1707 года Кондинский Троицкий монастырь становится миссионерским центром. В 1844 году при монастыре открылась первая школа для остяков и русских детей. В 1924 году монастырь был закрыт. В настоящее время Кодский Свято-Троицкий монастырь возрожден после долгого запустения.

## 1712 год

### Начало миссионерской деятельности святителя Филофея Лещинского

Филофей Лещинский (в схиме Феодор) — митрополит Сибирский и Тобольский, просветитель сибирских язычников. В 1702 году был хиротонисан в митрополита Сибирского и Тобольского. В 1709 году по случаю тяжкой болезни принял схиму с именем Феодора и, отказавшись от управления епархией, удалился на покой в монастырь. Но уже через год он принял на себя труд просвещения, до самой смерти постоянно путешествовал по инородческим землям для крещения язычников и для утверждения их в вере. Крестил до 40 тысяч язычников.

## **1728 год**

### **От Меншикова до Троицкого: Югра становится местом ссылки**

В 1728 году в Березов прибыл первый из знаменитых югорских ссыльных — Александр Меншиков, один из сподвижников Петра I. В Березове Меншиков сам построил себе деревенский дом. Умер 12 ноября 1729 года, был похоронен у алтаря построенной его руками церкви. Впоследствии река Северная Сосьва смыла эту могилу. В более поздние годы на территории округа содержались и другие известные «сидельцы» — князя Долгоруковы, вице-канцлер Остерман, декабристы Черкасов, Шахирев, Тизенгаузен и Ентальцев, и даже «демон революции» Лев Троицкий.

## 1734 – 1740 годы

### Великая Северная экспедиция на территории Югорского края

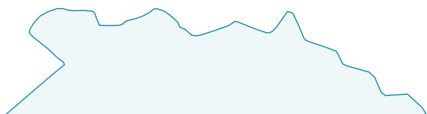
В ходе самой масштабной в истории Великой Северной экспедиции территория Югры неоднократно посещалась научными экспедициями, в составе которых находились знаменитые исследователи и путешественники (Беринг, Делиль, Овцын). Сухопутный («Академический») отряд состоял из европейских ученых, поступивших на русскую службу, одним из участников этого отряда был профессор Г.Ф. Миллер, известнейший российский историкограф немецкого происхождения, создатель «Описания Сибирского царства» — «первого правильного ученого труда по сибирской истории». По пути они изучали флору и фауну, собирали коллекцию редких растений, проводили геологические исследования. «Академический отряд» провел большую работу по копированию в местных архивах разнообразных документов, а также сбору летописей, устной информации, данных археологии, этнографии, лингвистики.



## 1843 год

### Начало пароходства в Обь-Иртышском бассейне — новый импульс развития Сибири

В 1838 году купцом Тюфиным был построен первый в Сибири пароход «Основа». Большинство судов в Обь-Иртышском бассейне строились за счет частных капиталов — купцов, промышленников или пароходных компаний. Так, купец И.Я. Рязанов в 1860 году на пароходе «Иоанн» совершил первый рейс до Березова, ведя за собой караван из трех барж с мукой. Пароходы по Оби ходили от устья Иртыша мимо Сургута в Томскую губернию. Если в 1869 году на Оби и Иртыше работало 20 пароходов буксирного типа, то в 1883-м — 50, а в 1895-м — уже 120. В 1893 году императорский чиновник М. Шулятников, объезжавший Сибирь с ревизией, в своей книге «Очерк путешествия по рекам Западной Сибири» писал: «Если все сибирские реки относительно развития на них судоходства можно назвать реками будущего, то больше всего это название подходит к реке Иртыш».



## 1891 год

### Югру посещает цесаревич Николай — будущий император России

8–9 июля 1891 года наследник российского престола цесаревич Николай Александрович, возвращаясь из своего путешествия на Восток, посетил села Самарово и Сургут. На пристани Иртыша была устроена палатка, обитая белым полотном, украшенная зеленью, щитами, гербами и распущенными флагами. Вот как об этом в своем дневнике писал сам наследник: «Рано утром пришли в село Самарово уже на Иртыше, где была собрана громадная депутация. Она поднесла хлеб-соль на красивом золотом блюде. У пристани поставлен шатер, очень кстати по случаю проливного дождя, лившего всю ночь. Несколько человек хотели поднести зверей: медвежонка, двух лисиц, оленя; но с ними поступили так же, как на Усури и на Амуре: звери оставлены, а хозяева одарены».






## 1912 год

### Зафиксированы первые свидетельства о наличии нефти в недрах округа

Первые данные о наличии на территории округа нефти поступали от местных жителей еще с конца XIX века. В 1912–1913 годы омский предприниматель С.Н. Пуртов с помощниками попытался пробурить скважину на берегу Иртыша у села Цингалы. Развертыванию работ помешала Первая мировая война. В начале 1930-х годов академик И.М. Губкин высказал предположение об огромных запасах нефти и газа в недрах Западно-Сибирской низменности, но многие ученые восприняли его скептически. Однако в результате поисковых работ в 1934 году в районах рек Большой Юган и Белая, где появлялась маслянистая жидкость, были обнаружены естественные выходы нефти. Эти геологические изыскания подтвердили гипотезу И.М. Губкина. В 1934 году было решено развернуть в Западной Сибири разведочные и геолого-поисковые работы, и по Оби потянулись баржи с первопроходцами, которые десантом высаживались на речных берегах. Но из-за Великой Отечественной войны поиски нефти и газа пришлось отложить. Они возобновились только во второй половине XX века.



## 1927 год

### Первые исследования месторождений горного хрусталя и жильного кварца на Приполярном Урале

Первые сведения о находках горного хрусталя, сделанных в 1927 году на западном склоне Приполярного Урала, опубликованы в трудах Ледниковой экспедиции Академии наук СССР А.Н. Алешковым. В 1930 году для обеспечения сырьевой базы отечественной радиотехники и оптического приборостроения Совет по изучению производительных сил АН СССР организует экспедиции в разные районы Союза. Одна из них под руководством А.Н. Алешкова в 1933 году в районе горы Сура-Из выявила первые месторождения горного хрусталя. В 1934 году в районе горы Неройки открыли второе месторождение — Додо, где сразу было добыто 8 тонн кристаллов кварца. Осенью 1935 года была создана специализированная Полярно-Уральская экспедиция, открывшая в 1936 году хрусталеносное месторождение Пуйва — одно из крупнейших в мире.

## 1930 год

### Образование Остяко-Вогульского национального округа

10 декабря 1930 года по постановлению Президиума ВЦИК в составе Уральской области был образован Остяко-Вогульский национальный округ, куда вошли Березовский, Самаровский, Кондинский и Сургутский, а чуть позже добавились Шурышкарский и Ларьякский районы. Оргкомитет исполкома Уральского областного Совета по созданию национального округа возглавил Яков Матвеевич Рознин. Он же впоследствии был назначен первым председателем окрисполкома. Посреди глухой тайги рос и сам окружной центр — в 12 километрах от места слияния Оби и Иртыша и в пяти километрах от старинного села Самарово. Будущей столице Югры требовалось название, варианты которого активно обсуждались в окружной газете. Всерьез рассматривались такие варианты, как Нацмен, Ханты-Манчи Вош, Обь-Иртышск, Таежник и даже Овыс-Сталин (Северо-Сталин). В итоге город получил имя Остяко-Вогульск.

## 1940-1945 годы

### Военное время

С первых месяцев войны все людские, природные и производственные ресурсы страны начали работать на оборону. Уже 22–26 июня 1941 года Ханты-Мансийский окружной военкомат получил около двух тысяч заявлений добровольцев с просьбой направить в действующую армию.

Кондинский и Ханты-Мансийский леспромхозы заготавливали специальную древесину для производства авиафанеры, прикладов для винтовок, лыж. Коллектив Ханты-Мансийского леспромхоза трижды за время войны завоевал первое место во Всесоюзном соревновании лесозаготовителей и в апреле 1945 года получил на вечное хранение Красное знамя Государственного комитета обороны.

В Югру неоднократно приходили телеграммы от председателя Государственного комитета обороны И.В.Сталина. В 1943 году – в адрес Самаровского райкома партии : «Передайте трудящимся Самаровского района, собравшим 1 миллион 153 тысячи 350 рублей на строительство боевых самолетов «Самаровский колхозник», мой братский привет и благодарность Красной Армии».

## ***1961 год***

Фарман Салманов открыл Мегионское и Усть-Балыкское месторождения. В середине 1960-х годов в Средне-Обском нефтяном районе обнаружили целое созвездие месторождений, крупнейшим из которых стало Самотлорское.

## ***1980-е годы***

Российская Конституция 1978 года внесла важные изменения в положение округа. Он был объявлен автономным, получил представительство в высших органах государственной власти СССР, наделён правом законодательной инициативы. Согласно общероссийскому закону «Об автономных округах РСФСР» от 20 ноября 1980 года, Ханты-Мансийский автономный округ стал элементом административно-территориального устройства РФ в составе Тюменской области, а его органы власти включены в единую систему местных органов государственной власти и управления. Указом президиума Верховного Совета СССР от 9 декабря 1970 года Ханты-Мансийский национальный округ награжден орденом Ленина за выполнение плана по освоению месторождений и увеличению добычи нефти и 29 декабря 1972 года — орденом Дружбы народов за укрепление братской дружбы советских народов.

## **2003 год**

Президент РФ Владимир Путин подписал Указ №841 об изменении официального названия Ханты-Мансийского автономного округа. С 25 июля 2003 года его наименование «Ханты-Мансийский автономный округ — Югра».

## **2008 год**

Саммит Россия — ЕС в Югре, на котором объявлено о начале переговоров по новому соглашению о стратегическом партнерстве между Россией и Евросоюзом.

## **2015 год**

Проведение XVIII Сурдлимпийских зимних игр в Югре. Сурдлимпийские игры, которые прошли в Ханты-Мансийске с 28 марта по 5 апреля, стали самыми успешными в истории для сборной России. Россияне завоевали на Играх-2015 рекордное количество медалей — тридцать. Из них 12 золотых, шесть серебряных и 12 бронзовых наград.




## **2016 год**

С площадки №31 космодрома Байконур, в качестве командира экипажа космического корабля «Союз МС-02», стартовал в космос югорчанин Сергей Рыжиков.

## **2018 год**

В 2018 году исполняется 900 лет первому подтвержденному упоминанию Югры в русских исторических летописях. Юбилейная дата установлена ФГБУН «Институт российской истории Российской академии наук».

Согласно заключению ФГБУН «Институт российской истории Российской академии наук», основанному на общепринятом мнении специалистов по русскому летописанию, запись с упоминанием Югры была включена в текст Повести временных лет в 1118 году.



An aerial photograph of a vast river delta, likely the Ob River delta, showing intricate patterns of water and lush green vegetation. A white outline of the geographical region of the Khanty-Mansi Autonomous Okrug is overlaid on the top right of the image.

# *Увидеть Югру – влюбиться в Россию!*

[admhmao.ru](http://admhmao.ru)

[деньюгры.рф](http://деньюгры.рф)

Издание подготовлено по заказу Департамента общественных и внешних связей Ханты-Мансийского автономного округа – Югры, АУ Ханты-Мансийского автономного округа – Югры «Центр «Открытый регион».

Адрес: 628011, Ханты-Мансийский автономный округ – Югра, г. Ханты-Мансийск, ул. Комсомольская, 31. Тел. (3467) 33 22 55.

Дизайн: G-Design.ru

Адрес: 628400, Ханты-Мансийский автономный округ – Югра, г. Сургут, ул. Энергетиков, 4, офис 313. Тел. 8 (3462) 64 66 11